



臺中市霧峰區區務報告

報告人：區長李銘海

日期：108年4月2日

農產豐富的霧峰

平原

山區

香米

鳳梨

荔枝

菇類

龍眼

農委會農業試驗所

霧峰

臺中市霧峰區區務報告

霧峰特色是甚麼？

農產豐富的霧峰

自然美景的霧峰

山區

廣闊森林

完整步道

霧峰特色是甚麼？

農產豐富的霧峰

自然美景的霧峰

人文內涵的霧峰

清乾隆起

吳厝吳家

草屯洪家

霧峰林家

日據時期

阿罩霧圳

260年來孕育霧峰文化

霧峰特色是甚麼？

農產豐富的霧峰

自然美景的霧峰

人文內涵的霧峰

積極建設的霧峰

草溪吉峰生活圈

都市計畫區

阿罩霧歷史綠廊

乾溪藍帶計畫

三大主軸建設計畫



農產豐富的霧峰


自然美景的霧峰

人文內涵的霧峰

積極建設的霧峰

五項建議案

霧峰益全香米：台農71號



全國最大香米種植區
全國十大經典好米



霧峰菇類



金針菇栽培規模
為世界第一

霧峰龍眼



產量全市第一

荔枝椿象生物防治

- 以行政機關接受農業局補助辦理，經苗栗農業改良場技術轉移生產平腹小蜂，全國唯一。
- 配合農業局及霧峰區農會荔枝椿象卵塊收購計畫，卵塊再利用數量，全國第一。
- 輔導荔枝龍眼農戶使用生物、物理及慣行等綜合防治，維持花期蜜蜂友善環境，使果農、蜂農互利互榮。





中心壠登山步道 - 省議會後山園區



象鼻坑生態植物園區 建議案一

林務局保安林300公頃
媲美溪頭



都市計畫區

國6
舊正交流道

距離交流道
5.5公里
10分鐘車程

計畫位置



運用工程串聯

舉辦各項活動







貓頭鷹教堂



阿罩霧圳旁步道



阿罩霧公園



光復新村及
本堂公園登
山步道

光復新村

921地震
教育園區



阿罩霧公園



霧峰派出所停車場 建議案二

- 1.改善霧峰最繁華的核心-中正路商圈-
缺乏停車空間問題
- 2.尋求空間
-派出所與停車場共構-






- 1.分散來往高速公路及太平的交通
- 2.更活化阿罩霧公園的使用
- 3.紓解林宅古蹟遊覽車

成功南路新闢案 建議案三





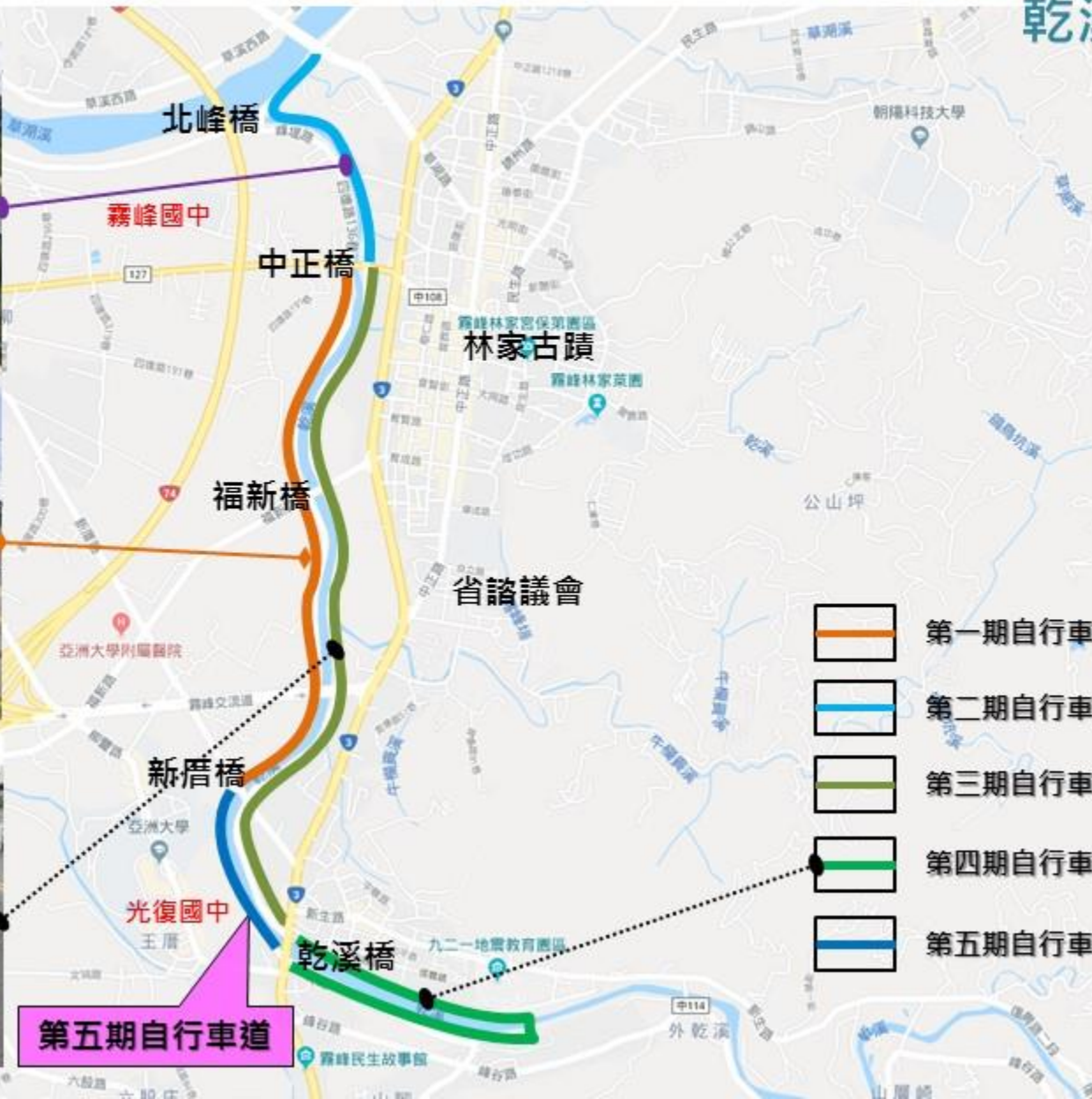

亞洲大學



光復新村



921地震教育園區



- 第一期自行車道(2.1km)
- 第二期自行車道(1.1km)
- 第三期自行車道(2.7km)
- 第四期自行車道(2.1km)
- 第五期自行車道(0.7km)

第五期自行車道



泉水埤生態園區



北峰公園



乾溪綠廊



乾溪綠廊

柳豐路(中110-1)拓寬 建議案四

概估金額約：1.2億元
(含用地費用8,500萬元)

亞洲大學



長約820公尺
寬12公尺

柳豐路(中110-1)拓寬 建議案四

1. 因應亞洲大學城快速發展
2. 連結霧峰工業區及省道





霧峰

臺中市霧峰區

積極建設的霧峰 草溪吉峰生活圈





甲寅老人公園

峰堤路道路鋪設 建議案五

- 1. 中台灣影視基地聯外道路
- 2. 朝陽大學通學道路

長約930公尺

(美群橋 - 中台灣影視基地)





簡報結束謝謝指導！