





「112國慶焰火在臺中」 專案報告

報告機關：臺中市政府民政局

報告人：吳世瑋局長

報告日期：112年9月26日

簡報大綱

- 
- 
- 01 前置作業（ 相關會議及會勘 ）
 - 02 各局處分工及辦理情形
 - 03 民眾觀賞區推薦
 - 04 活動規劃（ 由觀光旅遊局補充說明）

前置作業（相關會議及會勘）

- 已召開4次大型跨局處會議及多次小組協調會議
- 參與及辦理多次活動會勘

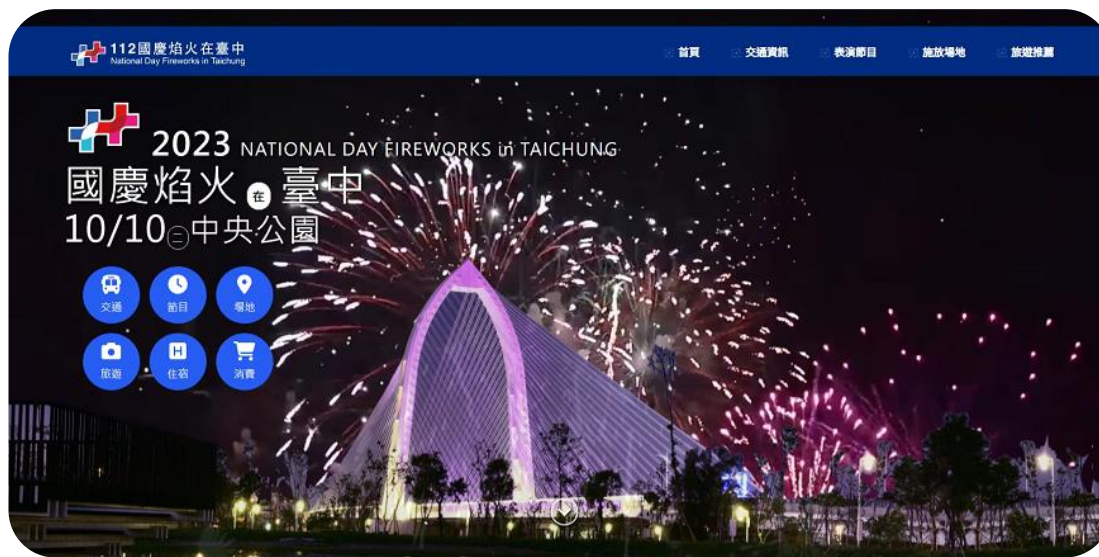


各組分工及辦理情形

數位治理局

內容項目規劃

- 交通接駁
- 觀賞地點資訊
- 表演節目
- 住宿優惠
- 旅遊資訊
- 店家優惠活動
- 最新消息



- 預計**112年9月底**前上線
- 網址: <https://1010.taichung.gov.tw/>



活動現場導航服務

- ✱ 數位治理局於8/21邀集建設局、交通局及觀旅局進行討論
- ✱ 協同建設局運用「中央公園導覽APP」擴增建置
- ✱ 暫訂9月底更版上架

- ✱ 預計現場導航點位(含語音撥放)
表演區、服務台、醫護站、哺集乳室、
補水站、流動廁所、出入口、接駁點,
- ✱ 同步提供表演活動、交通資訊等資訊



App首頁及導航示意圖

強化電信服務

- 數位局於8/24、9/05邀集觀旅局、建設局及各電信業者辦理國慶焰火期間強化行動通訊服務現場會勘
- 觀旅局8/29召開「展位及電信研商會議」，就電信業者行動車設置位置研商確認

已完成設置地點規劃，提昇現場行動通訊品質



各組分工及辦理情形

文化局-街藝彙演

街藝匯演集結全臺街藝好手共10組，豐富的節目內容橫跨扯鈴、默劇、雜耍及馬戲特技，帶領現場觀眾沉浸在街頭藝術的歡樂世界。

時間：10/9 (一) 17:00-21:00
10/10 (二) 17:00-19:30

地點：中央球場第二籃球場



Steven／雜耍互動秀 Juggling Performance




吳義祥 Happy Curly／鋼鐵特技 Circus Stunt Performance



鄭湧蒼 Cheng yung tsang／
冠軍級扯鈴表演 Diabolo Performance



Mimofatguy／默劇互動秀 Clown Performance



演武者-小剛／Gang
視覺幻術表演 Buugeng Performance



方庭良 Tim H'ng／國際級扯鈴秀 Diabolo Performance

各組分工及辦理情形

宣傳行銷組

- 透過全國電視頻道(東森)、本市5家地方有線電視頻道、FB粉專及YT頻道(東森)進行10月10日晚會表演及焰火轉播。

- 以「112國慶焰火在臺中」連結「雙十國慶週」概念整體包裝，加強宣傳該段期間本市「臺中國際踩舞嘉年華」、「搖滾臺中」、「爵士音樂節」及「臺中購物節」等亮點活動，延續行銷熱度與廣度。

- 結合城市行銷與國慶焰火元素，恭請市長拍攝30秒影片對外宣傳。包括廣播廣告託播、全國電視頻道及地方有線電視頻道廣告、網路及社群等平台。

- 於台北車站東三門及臺中高鐵站兩處重要交通站點，以戶外大型廣告行銷活動主視覺、標語及10月盛典相關資訊。運用兩大龍頭超商通路(7-11及全家超商)，於全台門市(共計10,469處)強力放送影音宣傳。

- 有關國慶焰火滿意度調查，將於112年10月10日晚上7時至10月11日下午5時開放民眾填寫，可透過活動官網、掃描QRCODE及撥打手機簡訊短碼「62310」，即可連結取得網路問卷進行填寫。



各組分工及辦理情形

防災應變組

· 共規劃9部消防車、3部照明車配合駐點於會場周邊重點路段。因應國安需求，其中2部消防車駐點於漢翔汽電共生大樓；並增派4台備用救護車，進駐水湳分隊、西屯分隊、黎明分隊，以備緊急救護之需求。

· 依活動現場佈署人車實地規劃，辦理災害搶救演練。

· 焰火彈藥時間預訂於10月2日運入本市，消防局已請廠商於施放申請書詳述相關佈彈安裝方式，將持續協助其施放申請資料填寫與辦理審查，並預計於9月21日完成施放申請，以確保活動安全。

消防車輛位置

1.經貿路上往南向、近經貿二路西側人行邊旁



4.凱旋七路上，往東向到底北側人行道旁草叢



2.3.凱旋路（南下）僑大八街與敦化路中間-3-(車組)



5.凱旋路（北向）未到凱旋七路口



6&7.大鵬路（東向）與中科路口-(車組)



8.漢翔航空A40消防栓旁 & 9.漢翔會場舞台旁-(車組)



各組分工及辦理情形

交通規劃-停車



妥善停車管理 分流南北需求

✓ 汽車停車場

- ▶ 北邊：經貿地段6號、8號、公138
- ▶ 南邊：創研22、創研26、公51

✓ 機車停車區

- ▶ 北邊：北側臨時停車區、公138
- ▶ 南邊：南側臨時停車區(創21)、公51

✓ 外圍停車區

- ▶ 逢甲商圈、洲際棒球場周邊、市政府周邊

約可提供  11,850格  9,500格



各組分工及辦理情形

交通規劃-管制

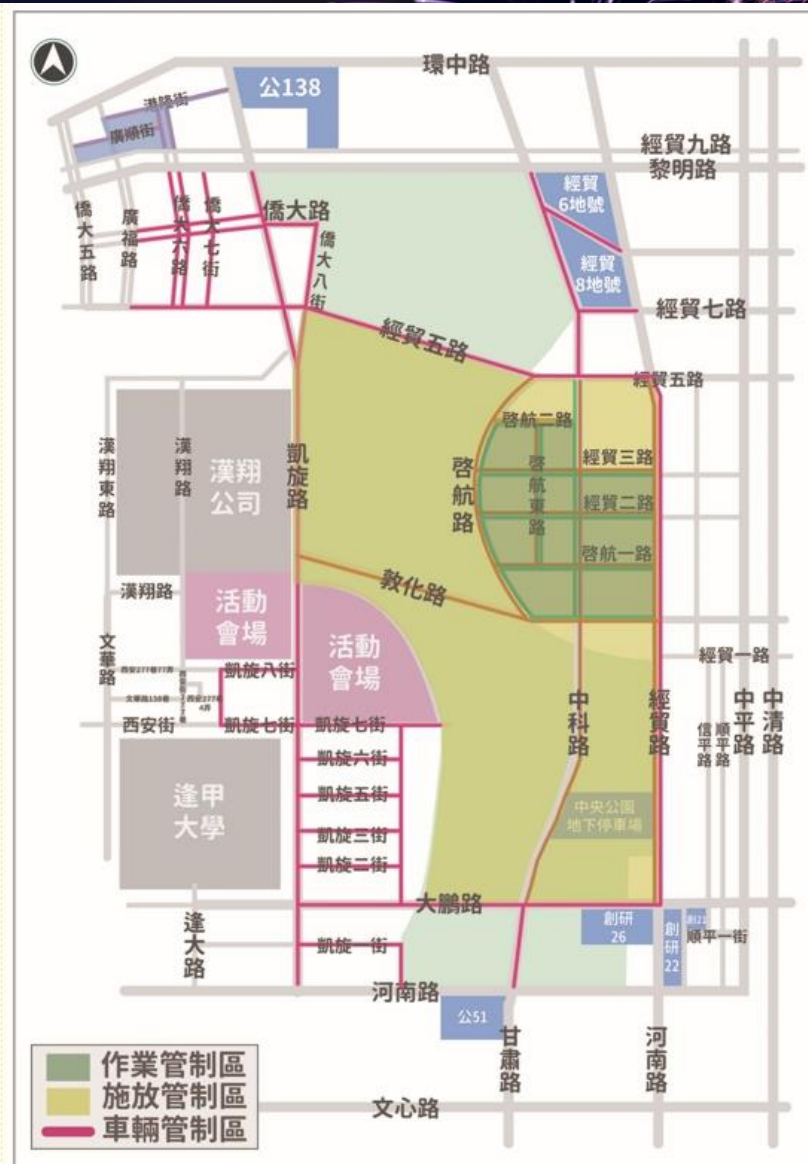


交通管制規劃說明

- ✓ **作業管制區(人車禁止通行)**
 - ⚠ **管制時間：自9/29早上8時至10/12完成撤收止**
- ✓ **施放(落焰)管制區(人車禁止通行)**
 - ⚠ **管制時間：自10/10凌晨0時至10/10施放結束止**
- ✓ **車輛管制區(禁止一般車輛進入)**
 - ⚠ **管制時間：10/9下午2時至10/10晚上10時
另經貿五路及經貿路於10/10早上8時開始管制**
 - ⚠ **管制路段(由警察局視情況機動調整)**



警察局將視現場實際交通狀況彈性調整交管範圍



各組分工及辦理情形

交通規劃-接駁



短程接駁 加速運轉效率



「大眾運輸往南邊；停車往北邊」



市府線、松竹線

✓ 服務高鐵、臺鐵、快捷公車轉乘旅次



水湳線、洲際線

✓ 服務停車轉乘旅次



往會場14:00~20:00；離開會場20:30~24:30
(原則10分鐘一班車，乘滿即發車)

	市府線	松竹線	水湳線	洲際線
行車時間 /距離	15分 /2.5公里	20分 /6.4公里	5分 /1.3公里	15分 /4公里
車輛數	80	60	20	40



各組分工及辦理情形

場地組

項次	工作項目	工作內容	完成時間	備註
1	管制區圍籬架設工作	第一階段作業管制區甲種圍籬	112/9/11完成	配合112/9/18焰火試放5分鐘 保留路口
		第二階段施放管制區乙種圍籬	112/9/15完成	
2	焰火處佈彈區除草整地	文商段60地號及65地號	112/9/14完成	
3	配合路燈及各式照明 暫時關閉	焰火施放期間，觀賞區域路燈及各式照明暫時關閉	112/9/18測試	112/9/23建設局場地組會議 確認有無需要再調整關燈範圍
4	支援交通錐及連桿整備	支援交通錐335個、連桿321個	112/9/18完成	配合112/9/18焰火試放5分鐘 提供警察局使用
5	協助園區巡查清場	配合警察局進行公園施放管制區清場	112/9/18完成	配合警察局於18:00及20:00 進行巡查、廣播清場



甲種圍籬圍設完成



出入口協助張貼公告



園區加強植栽草皮保濕



乙種圍籬圍設完成



支援交通錐及連桿



配合警察局進行公園清場



佈彈區場地整備完成



支援交通錐及連桿做路口封閉



112/9/18晚上局長視察整備狀況



後續管制區場地整備工作計畫重點

項次	工作項目	工作內容	時間	備註
1	召開管制區場地組會議	確認甲圍、乙圍路口封閉時間、關燈範圍、各局協助配合事項	112/9/23召開會議	局長主持邀請慶籌會、民政局、觀旅局、警察局、消防局等相關單位與會討論
2	甲種圍籬路口封閉時間	預計112/9/27進場	112/9/30前完成封閉	民政局公告管制時間為 112 年 9 月 30 日0時起至 112 年 10 月12日23時59分止
3	乙種圍籬路口封閉時間	預計112/10/8進場	112/10/10前完成封閉	民政局公告管制時間為 112 年 10 月10日0 時起至 112 年10 月10 日 23時 59 分止
4	支援交通錐及連桿整備	提供交通錐1,450 個、連桿 1,400 個、警示燈 150 個做活動使用	依警察局及交通局規劃時間提供使用	由使用需求單位自行載運(搬運)
5	協助園區巡查清場	配合警察局進行施放管制區清場	112/10/10	增派人力加強管制區公園敦化路以南，及112/9/18焰火試放公園內易聚集人潮巡查清場

各組分工及辦理情形

環境維護組

- 預計設置39組垃圾桶(每組1個垃圾桶、3個回收桶、1個廚餘桶)、15台垃圾子車，動員530人次，垃圾車及資源回收車62輛次。
- 規劃於人潮熱點處(如活動主會場、停車場及交通接駁站等)每日設置單座式流動廁所400座，拖車式流動廁所車9台。
- 透過垃圾清運大車隊APP公告活動訊息、本局網站、臉書、IG露出行銷、所轄廳舍跑馬燈宣傳推廣及發布新聞稿加強宣導行銷民眾觀賞焰火同時自備垃圾袋「垃圾不落地」，共同維護市容景觀。

各組分工及辦理情形

醫療救護組

1. 醫療救護

- 本局已規劃設置5處醫護站(貴賓觀賞區及民眾觀賞區各1站、中央球場內3站)，並協請中國醫藥大學附設醫院之醫師、護理人員、救護技術員與救護車進駐，協助現場救護事宜。
- 活動當日另安排救護技術員擔任志工協助救護站勤務，並安排機車於現場待命，如遇緊急狀況攜帶救護裝備至傷病患處協助救護。

2、哺集乳室：

- 規劃於活動主場地設置4處哺集乳室(民眾觀賞區1處、中央球場內3處)
- 盤點中央公園非施放管制區，已有現成之3處哺集乳室可供觀賞民眾使用，提供友善的育兒措施。

3、食品衛生：

- 食安處自8月起，已查核中央公園鄰近餐飲業、旅宿業及夜市攤商，共計106家次，後續將持續把關周遭之餐飲衛生安全。

各組分工及辦理情形

商圈協調組

引導牌

自凱旋七街起沿凱旋路、大鵬路導引至文華路86巷沿線設置引導牌面預計規劃19面，牌面設計由本府觀光旅遊局提供國慶焰火主視覺作為底圖，並以圖小字大為原則，標示「逢甲觀光夜市↑」重點文字，並搭配LED燈座提供夜間照明功能，讓國慶焰火施放會散場後民眾可以立即回流至夜市消費

飲水站

於中央公園民眾觀賞區規劃4處飲水站；主舞臺民眾觀賞區規劃1處飲水站，共計5處，由逢甲觀光夜市等攤集區管委會協助販售礦泉水和茶類飲品方式，提供民眾飲水需求，並納入行動支付提供多元付款方式，透過活動參與形成緊密夥伴關係，共同為活動籌辦來努力。

與鄰近商圈夜市合作方案

- 1、攤集區聯合行銷活動
- 2、逢甲夜市歡慶國慶行銷活動
- 3、消費發票換「雙十狀元糕」
- 4、「慶雙十送二十」來台中打8折
- 5、歡慶國慶，餐餐LINE Pay享優惠！

112國慶焰火在臺中

歡慶雙十 焰火逢甲

2023 10.10 星期二 17:30-19:00 逢甲觀光夜市

活動辦法

- 活動當日至夜市指定攤位消費(不限金額)，即可獲得購買憑證貼紙乙枚
- 憑購物憑證貼紙，即可至活動服務台參加【夜市美食兌換券】抽獎活動，並加碼獲得摸彩券乙張，有機會在舞台活動結束後將【神秘好禮】帶回家！
- 摸彩券最晚請於活動當日 18:40 投入摸彩箱，即有機會獲得豐富大獎哦。

精彩表演

- 趣味小丑SHOW
- 奇幻魔術表演

獎項豐富

- 夜市美食兌換券 超過300份

主辦單位：臺中市政府經濟發展局 執行單位：財團法人中國生力中心 協辦單位：逢甲觀光夜市

112國慶焰火在臺中

歡慶雙十 臺中好而購

2023 10.06(五)-10.07(六)

活動辦法

- 只要在活動期間於經發局粉絲團活動貼文按讚+留言「112國慶焰火在臺中」出示畫面即可換取臺中好市券50元！
- 每人每日最多換領一次，數量有限發完為止
- 因各攤集區營業時間差異，實際發放時間請以各市場/夜市公布為準
- 活動詳情請以臺中市政府經濟發展局FB查詢

使用期限 至112/10/10止

- 各市場/夜市抵用券僅限發放市集/夜市消費，不可跨區使用。
- 票券逾期，損毀視同作廢。
- 主辦單位保留最終修改、變更、暫停或終止本活動內容之權利，並以活動公告為準。

主辦單位：臺中市政府經濟發展局 執行單位：財團法人中國生力中心

協辦單位：大甲鎮公館觀光夜市、忠孝路觀光夜市、逢甲夜市、華山夜市、大慶夜市、龍潭夜市、清水五福夜市、逢甲觀光夜市、中華路觀光夜市、民權路觀光夜市、明道花園城、梨山水果市集、金谷市集、千禧環保市集、華美市集

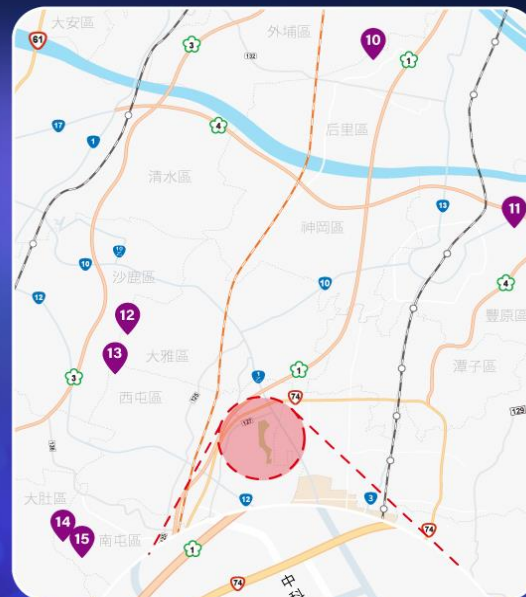
民眾觀賞區推薦

國慶焰火於9/18試放後，
經民政局與觀旅局派員至各區勘察實際視野，
依距離遠近、遮蔽狀況等觀賞效果，
分為合適觀賞點與次佳觀賞點合計16處，推薦給市民朋友

中華民國112年 NATIONAL DAY
FIREWORKS in TAICHUNG

國慶焰火在臺中

民眾觀賞區建議點位



- 1 **西屯** 中央公園停機坪
- 2 **北屯** 敦化公園
- 3 **北屯** 新平公園
- 4 **北屯** 老樹公園
- 5 **北屯** 中國醫藥大學聯外道路
- 6 **西屯** 創研22、創研26停車場
- 7 **西屯** 水湳水資源回收中心旁
- 8 **西屯** 逢甲大學田徑場
- 9 **西屯** 文修公園 (漢翔路與烈美街口)
- 10 **后里** 麗寶樂園
- 11 **豐原** 丘逢甲紀念公園
- 12 **大雅** 九天民俗技藝團廣場
- 13 **西屯** 都會公園觀景平台
- 14 **南屯** 望高寮夜景公園
- 15 **南屯** 白陽山聖地
- 16 市民秘密景點

合適觀賞點

次佳觀賞點

民眾觀賞區推薦

編號	行政區	點位名稱	可容納人數	點位介紹	綜合評估
1	西屯	中央公園停機坪 (含味覺體驗區、 觸覺體驗區、芒 草區跨越橋)	約1200人	觀賞角度佳，鄰近中央公園停車場。	合適觀賞點
2	西屯	水湳水資源回收 中心(含喜鵲橋、 大河福德祠廣場)	約800人	1.喜鵲橋視野廣闊，觀賞角度佳，但人 群眾多有民眾會跨上橋的牆面極度危險， 若湧入大量人群時，恐有推擠踩踏危險。 2.水湳水資源回收中心人行道(甘肅路河 南路口)視野廣闊，觀賞角度可，但低 空焰火看不到。 3.大河福德祠廣場觀賞角度可，但低空 焰火看不到。	合適觀賞點
3	西屯	創研22及創研 26停車場	約1500人	停車場照明/創研22停車場、創研26停 車場觀賞角度佳，但低空焰火看不到。	合適觀賞點
4	西屯	逢甲大學田徑場		1.周遭明亮度：有操場照明燈，亮度略 亮，惟不影響觀賞。 2. 低空焰火：觀賞品質尚可，部分視野 被體育館或圍牆遮蔽。 3. 中空焰火：觀賞品質尚可，部分視野 被體育館或樹木遮蔽。	合適觀賞點



民眾觀賞區推薦

編號	行政區	點位名稱	可容納人數	點位介紹	綜合評估
5	北屯	新平公園	約580人	嘟嘟房(新平公園站)：90格；距離25m 嘟嘟房(新平公園站2)：116 距離170m協 真停車場：23格 距離25m 敦化停車場：13格 距離25m 中平停車場：17格距離25m 中平路(敦化路二段-經貿二路)兩側路邊停 車格：67格 敦化路(中平路-仁平路) 兩側路邊停車格： 36格仁平路兩側路邊停車格：25格	合適觀賞點
6	北屯	老樹公園	約350人	1.經貿一路上有和雲行動私人收費停車 場，約可容納100輛車，與公園大約距 離5分鐘路程。 2.公園週遭，經貿一路有21格停車格、 順平路2側有45格停車格、中平路有9 格停車格。	合適觀賞點
7	北屯	敦化公園	約400人	1.嘟嘟房后庄七街站：停車數量45個， 與觀賞區距離1.5公里。 2.YOUPARKING(北屯敦化場)：停車 數量35個，與觀賞區距離0.8公里。 3.CITYPARKING(敦化站)：停車數量 15個，與觀賞區距離0.7公里。	合適觀賞點
8	北屯	中國醫藥大學-聯外道 路		1.周遭明亮度：路燈處及校園建物看板 光線明亮，惟路燈之間部分昏暗，尚不 影響觀賞。 2. 低空焰火：觀賞品質尚可，部分視野 被被樹木及圍籬遮蔽。 3. 中空焰火：觀賞品質尚可，部分視野 被樹木遮蔽。	合適觀賞點

新平公園



老樹公園



敦化公園



中國醫藥大學-聯外道路



民眾觀賞區推薦

編號	行政區	點位名稱	可容納人數	點位介紹	綜合評估
9	西屯	文修公園旁(漢翔路與烈美街口)		修停車場，收費停車(汽車135格)	次佳觀賞點
10	西屯	都會公園觀景平台(都會公園大門口對面)	約100人	園區停車場，收費停車	次佳觀賞點
11	南屯	望高寮夜景公園	500-600人	提供65輛汽車、50輛機車停車位。 視野寬闊，無遮蔽，距離遙遠，肉眼可見煙火，園區設有觀景平台、木棧道、觀景草坡。	次佳觀賞點

文修公園(漢翔路與烈美街口)



都會公園



望高寮夜景公園



民眾觀賞區推薦

丘逢甲紀念公園

白陽山聖地

麗寶樂園

九天民俗技藝團廣場

編號	行政區	點位名稱	可容納人數	點位介紹	綜合評估
12	南屯	白陽山聖地	300-400人	1.場地大，可供停車 2.視野寬闊，無遮蔽，距離遙遠，肉眼可見煙火	次佳觀賞點
13	后里	麗寶樂園	1000人以上	麗寶各項設施完善、交通便利，內有OUTLET MALL、寵物公園、麗寶休息站、麗寶國際賽車場	次佳觀賞點
14	大雅	九天民俗技藝團廣場	約100人	1.停車方便。 2.於九天廣場觀賞煙火，由於視線呈水平，易受樹木遮擋	次佳觀賞點
15	豐原	丘逢甲紀念公園	約50人	1.可免費停放豐原區忠烈祠前廣場 2.路況佳、有路燈和公廁，距離中央公園較遠，焰火在視覺上略小。	次佳觀賞點



報告完畢
恭請指教